



**Magnus Orienteering**

## POKYNY

### Mistrovství České republiky v horském orientačním běhu 2011

---

- ☞ *Poř. orgán:* Česká asociace rogainingu a horského orientačního běhu
- ☞ *Poř. subjekt:* **Magnus Orienteering**
- ☞ *Datum:* sobota 6. – neděle 7. listopadu 2010
- ☞ *Centrum:* **Králíky** – Gymnázium a základní škola, **ul. 5.května** (okres Ústí nad Orlicí)  
GPS: 50°5'1.129"N, 16°45'23.238"E
- ☞ *Druh závodu:* M ČR HH, DD, HD, HH40, DD40, HD40  
Veřejný závod T
- ☞ *Program:*
- |               |               |   |
|---------------|---------------|---|
| pátek 5. 11.  | 18:00 – 22:00 | prezentace v centru                     |
| sobota 6. 11. | 8:00 – 9:00   | prezentace v centru                     |
|               | 9:00          | odjezd první vlny startujících na start |
|               | 9:30          | odjezd druhé vlny startujících na start |
|               | 10:00         | start 00                                |
| neděle 7. 11. | 8:30          | start 00, handicap                      |
|               | 9:15          | hromadný start ostatních závodníků      |
|               | 14:30         | vyhlášení výsledků všech kategorií      |
- ☞ *Vzdálenosti:* centrum – start sobota 11km, doprava autobusem  
centrum – cíl sobota 0 m  
centrum – start neděle 0 m  
centrum – cíl neděle 0 m
- ☞ *Parkování:* v okolí školy (ul.Nádražní, Plynárenská) je dostatek prostoru pro parkování, dbejte dopravních předpisů, parkování nebude nijak organizováno
- ☞ *Použitý systém ražení:* elektronický – SportIdent. Každý člen týmu musí mít svůj SI čip!!! **Oba členové týmu musí orazit každou kontrolu v max. rozmezí 60 sekund.**
- ☞ *Terén:* kopcovitý, horský a podhorský se středně hustou sítí cest
- ☞ *Mapy:* speciálka 1:50 000, E=10m (podklady od firmy SHOCart), bez turistických informací a názvů, aktualizace léto 2010. Formát A4 po oba dny. Pro všechny kategorie upraveny vodovzdorně. V daném prostoru ještě nebyl závod v rogainingu.
- ☞ *Podmínky účasti:* V závodě M ČR smí startovat jen členové České asociace rogainingu a horského orientačního běhu (ČAR). Registrace nečlenů ČAR je možná bezplatně u prezentace. Účastníci mladší 16 let se mohou zúčastnit pouze v doprovodu osoby 18 let a starší. Účastníci mladší než 15 let navíc pouze s písemným povolením jejich zákonného zástupce.

 **Tratě:**

**sobota**

Kategorie	Délka (km)	Převýšení (m)	Počet kontrol
DD	18.5	840	13
DD40	17.5	860	13
HD	23.0	1160	17
HD40	19.2	970	13
HH	26.0	1330	19
HH40	22.4	920	15
T	14.8	480	12

**neděle**

Kategorie	Délka (m)	Převýšení (m)	Počet kontrol
DD	18.8	960	10
DD40	17.1	830	7
HD	22.4	1140	13
HD40	19.5	980	12
HH	26.4	1410	12
HH40	23.3	1120	12
T	15.9	750	8

Všechny kategorie mají na začátku sobotní tratě vložené volné pořadí kontrol. Tyto kontroly jsou označeny 1a, 1b, 1c, 1d, 1e, delší tratě i 1f. Na kontrolu č.2 závodníci pokračují až po oražení všech kontrol ve volném pořadí.

 **Start:**


sobota 6. 11.


- na start sobotního závodu budou závodníci dopraveni pořadatelskými autobusy cca 11 km do Mladkova na železniční stanici, odjezd autobusů bude z centra závodu.  
**9:00** odjezd autobusů pro kategorie **HH, DD, HH40, HD40, DD40**  
**9:30** odjezd autobusů pro kategorie **HD a T**


- 10:00 hromadný start kategorií HH, DD, HH40, HD40, DD40  
- 10:30 hromadný start kategorií HD, T


neděle 7. 11.


- start je přímo v centru  
- 8:30 handicapový start pro závodníky do 45 minut ztráty ze sobotního závodu  
- 9:15 hromadný start ostatních závodníků

 **Popisy kontrol:** slovní popisy, vytištěny na mapě

 **Občerstvení:** - v cíli  
- občerstvovací stanice na kontrolách (označeno v popisech) – teplý ionťák/čaj, voda, banány, čokoláda, rozinky, sušenky, ....., rum ☺


 **Cíl:** Dvojice ukončí závod oražením čipu v SI jednotce CÍL a vyčtením svých čipů. Výsledný čas týmu je dán vyšším časem druhého člena týmu. V případě odstoupení ze závodu jsou závodníci povinni informovat o tom pořadatele na telefonním čísle 721713802.

 **Časový limit:** po oba dny 7 hodin

 **Ubytování:** tělocvična ZŠ v centru závodů, vlastní spací pytle, teplé sprchy. Do 500m náměstí s dostatkem restaurací.

 **Předpis:** Závodí se dle platných ČAR

 **Informace:** <http://hrob10.aljosa.org>

 **Upozornění:** - Závodníci smí používat k závodu pouze mapu poskytnutou pořadatelem.  
- Každý závodník se akce účastní na vlastní nebezpečí a zodpovídá za svou bezpečnost. Všichni závodníci jsou povinni při prezentaci podepsat prohlášení, že se závodu zúčastňují na vlastní nebezpečí.  
- Pořadatel ani ČAR neručí za žádné škody způsobené účastníky akce.

**Funkcionáři závodu:**

Ředitel a stavitel tratí  
Hlavní rozhodčí

Tomáš Leštínský  
Jan Fátor

**Situační plánek HROB 2010:**



**Centrum závodu – Králíky**



***Mnoho sil a nezapomenutelných zážitků přeji pořadatelé!***